

Biotopverbundplanung Grafenau - Aidlingen






Biotopverbund mittlere Standorte

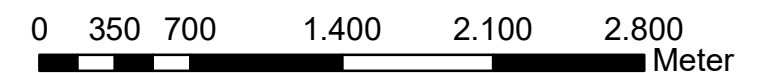
Die Karte zeigt die definierten Schwerpunkträume der mittleren Standorte, die sich aus den funktional zusammenhängenden Kernflächen des Anspruchstyps (Biotopverbund Offenland 2020 LUBW) zusammensetzen.

Weiter werden wichtige Verbundachsen zwischen diesen Schwerpunkträumen dargestellt. Die außerhalb von Grafenau und Aidlingen liegenden Kernflächen werden nachrichtlich übernommen um eine mögliche Fortführung des Biotopverbundes auf benachbarten Gemarkungen kenntlich zu machen.

Innerhalb der Schwerpunkträume wird der Maßnahmenfokus auf der Sicherung, Verbesserung und ggf. Wiederherstellung der bestehenden Kernflächen liegen. Für die Verbundachsen stehen die Schaffung neuer Kernflächen und Trittsteine im Fokus.

Legende

-  Gemeindegrenzen
-  Kernflächen Biotopverbund mittlere Standorte (innerhalb und außerhalb Schwerpunktraum)
-  Schwerpunktraum mittlere Standorte
-  Verbundachse mittlere Standorte
-  Kernflächen Biotopverbund mittlerer Standorte außerhalb von Grafenau und Aidlingen



1:35.000
1 cm = 350 m